

Krajský úřad Ústeckého kraje

Dokument je podepsán elektronickým podpisem	
Podpisující:	Ing. Jiří Šmrčka
Organizace, OJ:	
Sériové č. cert.:	11655354
Vydavatel cert.:	I.CA Qualified 2 CA/RSA 02/2016
Datum a čas:	22.10.2020 08:38:21
Důvod:	
Místo:	

Velká Hradební 3118/48, 400 02 Ústí nad Labem
odbor dopravy a silničního hospodářství

Dle rozdělovníku

Datum: 22. října 2020
Spisová značka: KUUK/147349/2020/2
Číslo jednací: KUUK/147592/2020
Vyřizuje/linka: Ing. Jiří Bárta/329

VEŘEJNÁ VYHLÁŠKA

Oznámení o návrhu opatření obecné povahy

Krajský úřad Ústeckého kraje, odbor dopravy a silničního hospodářství, jako příslušný správní úřad ve věcech stanovení místní a přechodné úpravy provozu na pozemních komunikacích - silnicích I. třídy dle ustanovení § 124 odst. 4 písm. b) zákona č. 361/2000 Sb., o provozu na pozemních komunikacích a o změnách některých zákonů (zákon o silničním provozu), ve znění pozdějších předpisů (dále jen „zákon o silničním provozu“), podle § 77 odst. 1 písm. b) téhož zákona a v souladu s ustanovením zákona č. 500/2004 Sb., správní řád, ve znění pozdějších předpisů (dále jen „správní řád“)

zveřejňuje záměr stanovení místní úpravy provozu na pozemních komunikacích, spočívající v osazení dopravního značení, zařízení či nového vodorovného dopravního značení v přesné specifikaci a umístění dle vložených příloh.

Silnice: I/15
Lokalita: Chrámce
Důvod: Bezpečnost chodců
Navrhovatel: Obec Skršín, Skršín 48, 434 01 Skršín
Návrh: Rozsah a konkrétní umístění včetně přechodného DZ na dobu úpravy DZ ve stanoveném místě, bude provedeno dle vloženého a PČR odsouhlasených výkresů a dle PD.
Název: Oprava a rekonstrukce chodníku v Chrámcích

při dodržení těchto podmínek:

1. Rozměry, provedení, osazení či vyznačení předmětného dopravního značení či zařízení musí být v souladu s Vyhláškou č. 294/2015 Sb., kterou se provádějí pravidla provozu na pozemních komunikacích, v souladu s ČSN EN 12899-1 a dále v souladu s technickými podmínkami TP 65 – Zásady pro dopravní značení na pozemních komunikacích a TP 133 – Zásady pro vodorovné dopravní značení na PK v aktuálním znění.
2. Výrobu, osazení a vyznačení nového dopravního značení či zařízení zajišťuje na své vlastní náklady navrhovatel a to v dohodě s příslušným majetkovým správcem komunikace, kterým je na území Ústeckého kraje pro silnice I. třídy Ředitelství silnic a dálnic ČR, Správa Chomutov.

3. Osazení bude provedeno nejdříve po nabytí účinnosti tohoto Opatření obecné povahy.

ODŮVODNĚNÍ

Krajský úřad Ústeckého kraje, odbor dopravy a silničního hospodářství, jako příslušný správní úřad ve věcech stanovení místní a přechodné úpravy provozu na pozemních komunikacích - silnicích I. třídy na území Ústeckého kraje obdržel žádost, podloženou vyobrazením návrhu změny místní úpravy, čímž byl dán podnět k osazení/přeznačení dotčené silnice I. třídy. Na základě tohoto podnětu správní orgán po vlastním uvážení zahájil příslušné správní řízení a v souladu s § 172 odst. 1 zákona č. 500/2004 Sb., správní řád, § 77 odst. 5 zákona č. 361/2000 Sb., o provozu na pozemních komunikacích a o změnách některých zákonů (zákon o silničním provozu), ve znění pozdějších předpisů vystavil tento návrh opatření obecné povahy.

Dotčený návrh na změnu místní úpravy provozu pozemní komunikace, dotčené silnici I. třídy, byl v souladu se zněním § 77 odst. 2 a 3 zákona o silničním provozu projednán s příslušným dotčeným orgánem, tzn. Krajským ředitelstvím policie Ústeckého kraje, Územním odborem Most, Dopravním inspektorátem, jež návrh stanovení místní úpravy provozu odsouhlasil dne 14. 10. 2020 pod č.j. KRPU-161687-1/ČJ-2020-040806.

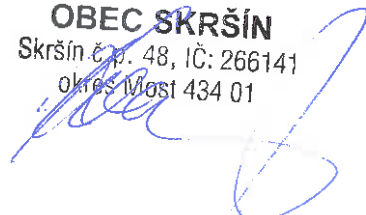
POUČENÍ

Vlastníci nemovitostí, jejichž práva, povinnosti nebo zájmy související s výkonem vlastnického práva mohou být opatřením obecné povahy přímo dotčeni, mohou podat písemné odůvodněné námítky, ostatní osoby, jejichž práva, povinnosti nebo zájmy mohou být dotčeny, mohou uplatnit písemné připomínky v termínu do 30 dnů ode dne zveřejnění.

V souladu s ustanovením § 172 a 173 Zákona č. 500/2004 Sb., správní řád, je tento návrh opatření obecné povahy vyvěšen na dobu 15 dnů.

Ing. Jiří Smrčka
vedoucí oddělení pozemních komunikací

OBEC SKRŠÍN
Skršín č.p. 48, IČ: 266141
okres Most 434 01



Příloha:
Stanovisko PČR a odsouhlasená schémata umístění DZ

Na úřední desce příslušného úřadu, vyvěšeno dne **22. 10. 2020** sejmuto dne:
(razítko, podpis orgánu, který potvrzuje vyvěšení a sejmutí oznámení)

Na úřední desce vyvěsí:

- Krajský úřad Ústeckého kraje, Velká Hradební 3118/48, 400 02 Ústí nad Labem (termín vyvěšení na této desce je rozhodný z hlediska řádného doručení předmětného opatření obecné povahy)
- Obec Skršín, Skršín 48, 434 01 Skršín


Na vědomí:

- NE2D Projekt s.r.o., Prokopa Holého 2007/11, 434 01 Most
- Krajské ředitelství policie Ústeckého kraje, Územní odbor vnější služby - dopravní inspektorát, Václava Řezáče 224/3, 434 75 Most
- Ředitelství silnic a dálnic ČR, Správa Chomutov, Kochova 3975, 430 01 Chomutov



Pomáhat a chránit

KRAJSKÉ ŘEDITELSTVÍ POLICIE ÚSTECKÉHO KRAJE

 Územní odbor Most
 Dopravní inspektorát
 Most


Č. j. KRPU-161687-1/ČJ-2020-040806

Most 14. října 2020

Počet listů: 1

Přílohy: 1/dokumentace

 NE2D Projekt s. r. o.
 Prokopa Holého 2007
 434 01 Most

Místní úprava provozu na pozemní komunikaci – „Oprava a rekonstrukce chodníku v Chrámčích“ - stanovisko

Policie České republiky, Krajské ředitelství policie Ústeckého kraje, územní odbor Most, dopravní inspektorát Most (dále jen „dopravní inspektorát“) v souladu s ustanovením § 77 odst. 2 písm. b) zákona č. 361/2000 Sb., o provozu na pozemních komunikacích a o změnách některých zákonů, ve znění pozdějších předpisů,

SOUHLASÍ

s návrhem místní úpravy provozu na pozemní komunikaci – silnici č. I/15 v obci Chrámce, v souvislosti se stavbou „Oprava a rekonstrukce chodníku v Chrámčích“, dle předložené projektové dokumentace ze dne 01/2020, zpracované projektovou kanceláří NE2D Projekt s. r. o., Most, jejíž orazítkovaná část je nedílnou součástí tohoto stanoviska.

Dopravní značení a dopravní zařízení užitá k místní úpravě provozu na dotčených pozemních komunikacích bude v souladu s vyhláškou č. 294/2015 Sb., kterou se provádějí pravidla provozu na pozemních komunikacích, provedení a umístění ke směru provozu na pozemních komunikacích bude odpovídat příslušné normě a technickým podmínkám. **Informační ukazatel (radarový měřič) okamžité rychlosti bude mít platné Osvědčení o vhodnosti výrobku pro užití v provozu na pozemních komunikacích.**

Stanovisko dopravního inspektorátu k předloženému návrhu umístění dopravního značení a dopravního zařízení slouží pro stanovení místní úpravy provozu na pozemních komunikacích příslušným úřadem.

Policie České republiky, jako dotčený orgán příslušný k uplatnění stanoviska, s předloženým návrhem souhlasí, neboť odpovídá obecným požadavkům na bezpečnost a plynulost provozu na pozemních komunikacích.

Zpracovala: komisař por. Bc. Kateřina Baušová

Z. r. por. Bc. Bauer
 komisař npor. Ing. Stanislav Pfeifer
 vedoucí oddělení

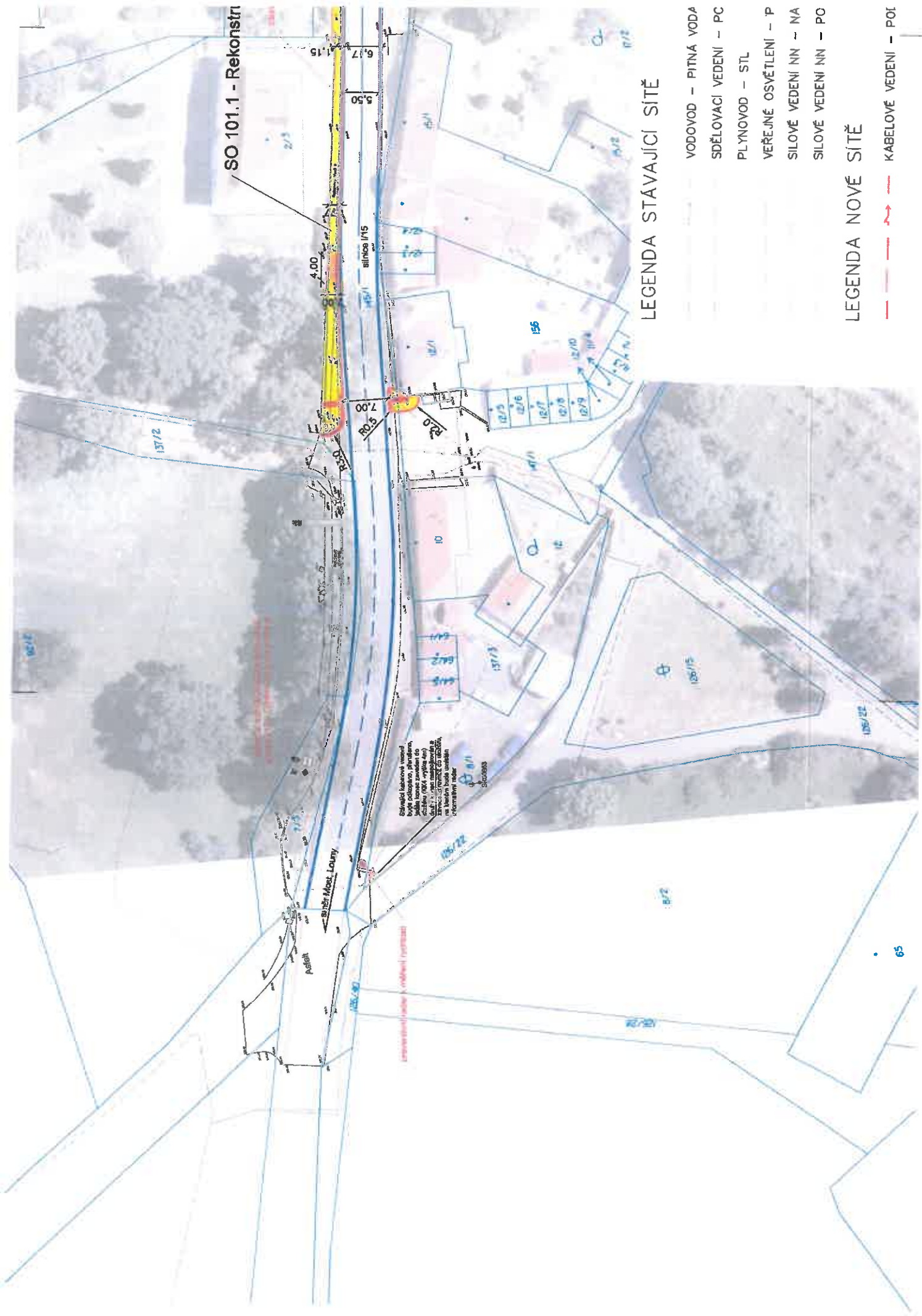
ul. Václava Řezáče čp. 224/3

434 75 Most

Tel.: +420 974 438 258

Fax: +420 974 438 267

Email: krpulk.uo.mo.di@pcr.cz



SO 101.1 - Rekonstr

LEGENDA STÁVAJÍCÍ SÍŤE

- VODOVOD – PITNÁ VODA
- SDĚLOVACÍ VEDENÍ – PC
- PLYNOVOD – STL
- VEŘEJNÉ OSVĚTLENÍ – P
- SÍLOVÉ VEDENÍ NN – NA
- SÍLOVÉ VEDENÍ NN – PO

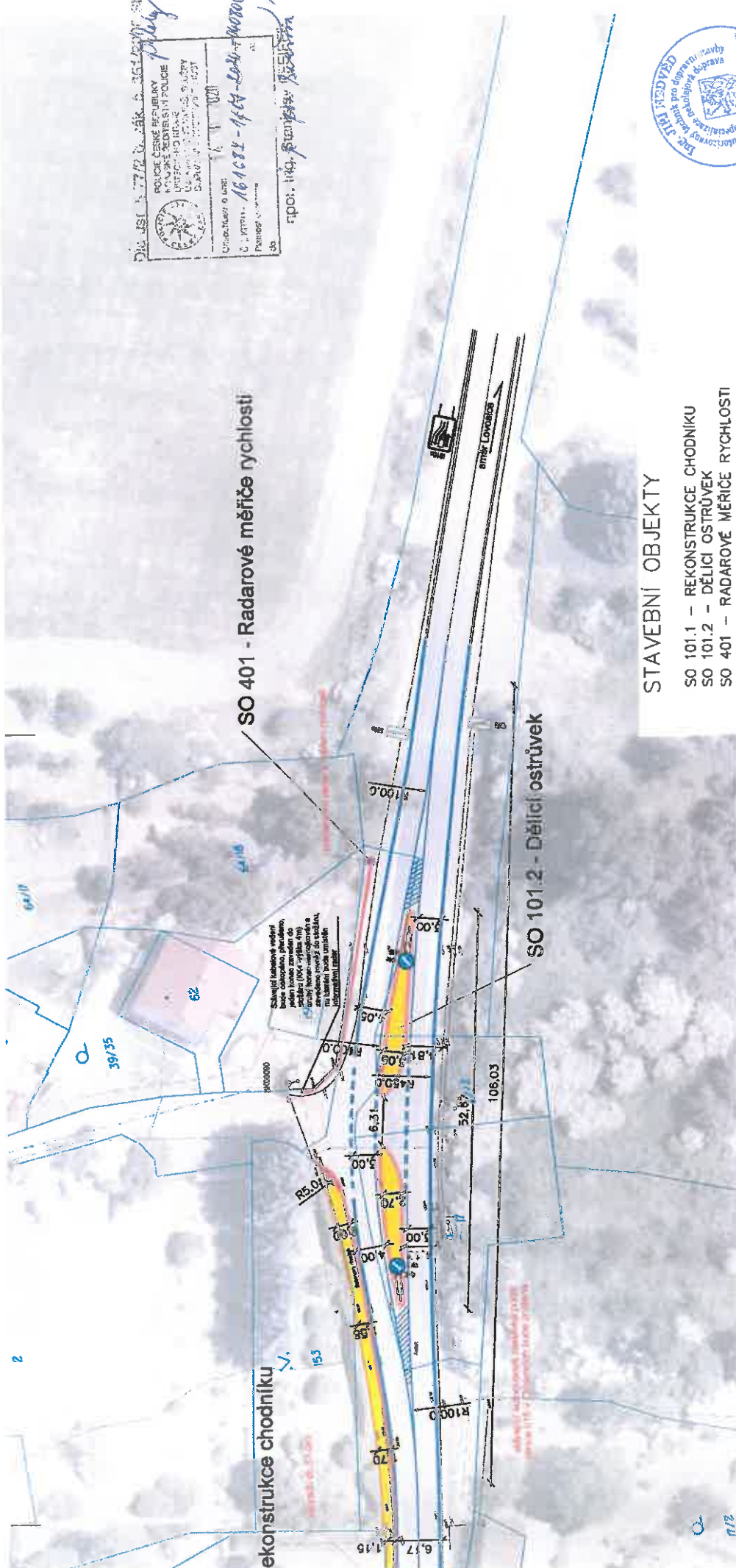
LEGENDA NOVÉ SÍŤE

- KABELOVÉ VEDENÍ – POI

Sčítací kabeľový vedení
 bude položený, prenášať
 bude nové zariadenie do
 objektu (R06 - výťahový
 stroj) a súčasne bude
 na kabeľové bude umiestnen
 informačný stĺpik

Stožiar

Blahá Most, Loupy



Dle Úst. 13. 77/72 O. zák. č. 361/2003 Sb.
 POLICE ČESKÉ REPUBLIKY
 MĚSTSKÉ ŘEZNÍČNÍ POLICE
 ÚSTŘEDNÍHO ÚŘADU
 ÚSTAVU PRO PRÁVNÍ OCHRANU
 DURNOSTI Č. 1000/2003
 Ústřední úřad:
 Č. j. Práv. 161632X-1/16A-1000-17/00306
 Pečetě úřadu
 rpor. ing. Stanislav Šesták

STAVEBNÍ OBJEKTY

- SO 101.1 – REKONSTRUKCE CHODNÍKU
- SO 101.2 – DĚLÍČI OSTRŮVEK
- SO 401 – RADAROVÉ MĚŘIČE RYCHLOSTI

Katastrální území: Chrámcce



LEGENDA NOVÝ STAV

- KRYT DL ; KCE TL.240mm
 - KRYT DL ; KCE TL.320mm
 - KRYT DL ; KCE TL.240mm; RELIEFNÍ POVRCH
 - KRYT ACO ; DOPLNĚNÍ KONSTRUKCE
 - BETONOVÝ OBRUBNÍK 08/25
 - BETONOVÝ OBRUBNÍK 15/25
 - BETONOVÝ OBRUBNÍK KO
 - BEZBARIÉRA
 - ZABRADLÍ
 - DOKUMENTAČNÍ PANDAR
-
- PITNÁ VODA
 - EDENÍ – PODZEMNÍ CETIN
 - STL
 - VĚTLENÍ – PODZEMNÍ
 - NÍ NN – NADZEMNÍ
 - NÍ NN – PODZEMNÍ
 - EDENÍ – PODZEMNÍ

ZODP. PROJEKTANT	KRESLIL	KONTROLOVAL
Ing. Bc. Jiří Nevěděd	Ing. Petra Nevědědová	Ing. Bc. Jiří Nevěděd
REVIZE		
AKCE		
Oprava a rekonstrukce chodníku v Chrámcích		
INVESTOR	Obec Skrášín, Skrášín Sp. 48, 434 01 Most, IČ: 266141	
OBSAH	Koordinační situační výkres	
DATUM	01/2020	
STUPEŇ	DUR/DPS	
Č. ZAKÁZKY	934	
MĚŘÍTKO	1:500	Č. VÝKRESU C.3

NEZD Projekt s.r.o.
 IČ: 132207900
 email: doprava@nezdprojekt.cz
 web: www.nezdprojekt.cz

SO 401 - Radarové měřiče rychlosti

SO 101.1 - Rekonstrukce chodníku

SO 101.2 - Chlída cestovák

LEGENDA STAVAJÍCÍ SÍTĚ

- Vodovod - příma voda
 - Sbíraková vodní - pozemní čtím
 - Plynovod - stl
 - Větrné čerpadlo - pozemní
 - Služ. vodní m - pozemní
 - Služ. vodní m - pozemní
- LEGENDA NOVE SÍTĚ
- Kanaliz. vodní - pozemní

LEGENDA NOVÝ STAV

- KRYT DL I KCE TL300mm
- KRYT DL I KCE TL300mm
- KRYT DL I KCE TL300mm RELIÉFNÍ POKRYV
- KRYT ACO I DEPLAČNÍ KONSTRUKCE
- BEZDRŽENIA
- ZABRAZDI
- PREVENTIVNÍ RADAR

STAVEBNÍ OBJEKTY

SO 101.1 - REKONSTRUKCE CHODNÍKU
SO 101.2 - CHLÍDA CESTOVÁK
SO 401 - RADAROVÉ MĚŘIČE RYCHLOSTI

Katastrální území: Chrástce

PROJEKTANT	KRESLIL	KONTROLOVAL
Mgr. Bc. J. Hájek	Mgr. Ing. Petr Hájek	Mgr. Bc. J. Hájek
REVIZE		
AKCE		
Oprava a rekonstrukce chodníku v Chrástcích		
INVESTOR	OBČI	
Obec Chrást, Štepaňská 44, 451 01 Mladá, 45 28944		
OBČI		
Datum	1.00	C3
Stupeň		
Č. ZÁKAZY		
MĚŘÍTKO		
Č. VÝKRESU		

Koordinátní situační výkres

SO 401 - Radarové měřiče rychlosti

SO 101.1 - Rekonstrukce chodníku

SO 101.2 - Chlída cestovák

LEGENDA STAVAJÍCÍ SÍTĚ

- Vodovod - příma voda
 - Sbíraková vodní - pozemní čtím
 - Plynovod - stl
 - Větrné čerpadlo - pozemní
 - Služ. vodní m - pozemní
 - Služ. vodní m - pozemní
- LEGENDA NOVE SÍTĚ
- Kanaliz. vodní - pozemní

LEGENDA NOVÝ STAV

- KRYT DL I KCE TL300mm
- KRYT DL I KCE TL300mm
- KRYT DL I KCE TL300mm RELIÉFNÍ POKRYV
- KRYT ACO I DEPLAČNÍ KONSTRUKCE
- BEZDRŽENIA
- ZABRAZDI
- PREVENTIVNÍ RADAR

STAVEBNÍ OBJEKTY

SO 101.1 - REKONSTRUKCE CHODNÍKU
SO 101.2 - CHLÍDA CESTOVÁK
SO 401 - RADAROVÉ MĚŘIČE RYCHLOSTI

Katastrální území: Chrástce

PROJEKTANT	KRESLIL	KONTROLOVAL
Mgr. Bc. J. Hájek	Mgr. Ing. Petr Hájek	Mgr. Bc. J. Hájek
REVIZE		
AKCE		
Oprava a rekonstrukce chodníku v Chrástcích		
INVESTOR	OBČI	
Obec Chrást, Štepaňská 44, 451 01 Mladá, 45 28944		
OBČI		
Datum	1.00	C3
Stupeň		
Č. ZÁKAZY		
MĚŘÍTKO		
Č. VÝKRESU		

Koordinátní situační výkres

PROJEKTANT: Ing. Petr Hájek, Bc. J. Hájek, Bc. 36119000 SI
 Mlýnský náhon
 PČO 101
 161 688 - 1109 - 10000 - 000000
 10000
 70000
 100000