



NAŠE ZN.: OSÚ/112383/2022/JŠ  
Č. J.: MmM/072831/2024/OSÚ/JŠ  
VYŘIZUJE: oprávněná úřední osoba - Jiřina Šédlová  
TEL.: 477 001 238  
E-MAIL: jirina.sedlova@mesto-most.cz

MOST, 28.05.2024

## **VEŘEJNÁ VYHLÁŠKA** **ÚZEMNÍ ROZHODNUTÍ**

### Žadatel

**Speednet, s.r.o., IČO 25436660, Skupova č.p. 570/21, Trnovany, 415 01 Teplice,**  
**zástupce žadatele:**

**BOHEMIATEL, s.r.o., IČO 60491515, Libušská č.p. 27/210, Praha 4-Libuš, 142 00 Praha 4**

Dne 11.08.2022 podal žadatel – Speednet, s.r.o., IČO 25436660, Skupova č.p. 570/21, Trnovany, 415 01 Teplice, kterého zastupuje společnost BOHEMIATEL, s.r.o., IČO 60491515, Libušská č.p. 27/210, Praha 4-Libuš, 142 00 Praha 4, u odboru stavební úřad Magistrátu města Mostu žádost o vydání územního rozhodnutí o umístění stavby „Veřejná síť elektronických komunikací - CHRÁMCE (obec Skršín) - dle dokumentace s názvem "Bílá místa Teplicko - Chrámce" na pozemku parc. č. 126/16, 126/17, 126/22, 126/40, 137/2, 144, 145/1, 145/2, 147/1, 147/2, 149 v katastrálním území Chrámce.

Odbor stavební úřad Magistrátu města Mostu, jako obecný stavební úřad příslušný podle § 13 odst. 1 písm. c) zákona č. 183/2006 Sb., o územním plánování a stavebním řádu (stavební zákon), ve znění pozdějších předpisů (dále jen "stavební zákon"), v souladu s § 330 odst. 1 zákona č. 283/2021 Sb., ve znění pozdějších předpisů, v územním řízení posoudil podle § 84 až 90 stavebního zákona žádost o vydání územního rozhodnutí o umístění stavby a na základě tohoto posouzení vydává podle § 79 a § 92 stavebního zákona a ustanovení § 9 vyhlášky č. 503/2006 Sb., o podrobnější úpravě územního rozhodování, územního opatření a stavebního řádu

### **rozhodnutí o umístění stavby**

#### **Veřejná síť elektronických komunikací - CHRÁMCE (obec Skršín)**

(dle dokumentace s názvem "Bílá místa Teplicko – Chrámce)

na pozemku parc. č. 126/16 (ostatní plocha), parc. č. 126/17 (ostatní plocha), parc. č. 126/22 (ostatní plocha), parc. č. 126/40 (ostatní plocha), parc. č. 137/2 (ostatní plocha), parc. č. 144 (ostatní plocha), parc. č. 145/1 (ostatní plocha), parc. č. 145/2 (ostatní plocha), parc. č. 147/1 (ostatní plocha), parc. č. 147/2 (ostatní plocha), parc. č. 149 (ostatní plocha) v katastrálním území Chrámce.

***Předmětem záměru je přivedení vysokorychlostního internetu do lokalit a do jednotlivých adresních míst, kde v současnosti možnost připojení není (spolufinancováno z prostředků EU v rámci programu „Vysokorychlostní internet – Výzva II“).***

***Jedná se o podzemní liniovou stavbu, která bude umístěna v zastavěné části obce, zčásti i mimo ni. Stavba navazuje na další etapy výstavby optické sítě. Celá stavba bude řešena na technologii optických vláken. Optické kabely budou zafouknuty v trubkách (trubičkách) HDPE různých průměrů. Celková délka trasy je 1371 m.***

***Trasa bude vedena v zemi – ve zpevněných a zatravněných plochách, v souběhu s místními komunikacemi a s krajskou silnicí č. III/25312. Komunikace budou kříženy překopem a protlakem (státní***

silnice č. I/15 a krajská silnice), v zatravněných plochách budou trubky ukládány do výkopu s pískovým ložem nebo z přesáté zeminy. Trubky HDPE budou uloženy do výkopů širokých 0,35 – 0,50 m a hlubokých 0,50 – 1,20 m (ve vozovce). Ve výšce 0,20 – 0,30 m nad trubkami bude uložena výstražná fólie oranžové barvy. Pod komunikacemi budou trubky ukládány do PE nebo PVC chráničky. Na trase kabelů budou umístěny nadzemní rozvaděče. Trasy HDPE trubek budou ukončeny cca 0,10 m před objektem v zemi. Vstupy do objektů nejsou předmětem tohoto rozhodnutí.  
Navržená trasa kříží vodní tok Korozluckého potoka podvrtem v hloubce 1,20 m pod korytem.

Navržená trasa koliduje se stávajícími nadzemními a podzemními sítěmi veřejné technické infrastruktury (vodovod, plynovod, asanovaný produktovod ČEPRO, telekomunikační kabely, kabely NN a VN, veřejné osvětlení).

Záměr je navržen ve IV. zóně chráněné krajinné oblasti České středohoří.

Podrobněji řeší záměr dokumentace zpracovaná společností BOHEMIATEL, s.r.o., Praha 4 v 12/2021 (08/2022).

### **Pro umístění a realizaci stavby se stanoví tyto podmínky:**

1. Stavba bude umístěna na pozemku parc. č. 126/16, 126/17, 126/22, 126/40, 137/2, 144, 145/1, 145/2, 147/1, 147/2, 149 v katastrálním území Chrástce (obec Skršín) tak, jak je zakresleno v situaci katastrální mapy v měřítku 1 : 500 ozn. C.3.1, která je nedílnou součástí dokumentace pro územní rozhodnutí (v situaci jsou vyznačeny odstupové vzdálenosti trasy od sousedních pozemků).
2. Trasy technické infrastruktury, zejména energetické a komunikační vedení, vodovodní a stokové sítě, v místě jejich střetu s navrženou stavbou, popřípadě jiné podzemní a nadzemní překážky nacházející se na staveništi, musí být před zahájením stavebních prací na terénu polohově a výškově vyznačeny. Technické řešení souběhu či křížení stávajících podzemních vedení a zařízení s navrhovanou stavbou bude předloženo k vyjádření vlastníkům (správcům) podzemních vedení a zařízení a budou sjednány podmínky pro provádění stavby.
3. Jakákoliv změna v umístění stavby či jejím rozsahu musí být projednána se stavebním úřadem.
4. Jelikož je stavba navrhována v území s možným výskytem archeologických nálezů, je žadatel povinen respektovat zákon č. 20/1987 Sb., o státní památkové péči v platném znění, zejména oznámit záměr provádět stavební či jinou činnost Archeologickému ústavu AV ČR, a to již v dostatečném předstihu (1 měsíc) před započítím terénních prací.
5. Jelikož bude stavba probíhat v blízkosti ohradní zdi památkově chráněného areálu zámku čp. 14, který je zapsán v Ústředním seznamu kulturních památek, budou výkopové práce v blízkosti zdi probíhat se zvýšenou opatrností, zejména při pohybu těžké techniky.
6. Stavebník je povinen provádět stavbu dle podmínek stanoviska **odboru správních činností Magistrátu města Mostu**, které bylo vydáno pod značkou MmM/026561/2022/OSC/VS dne 24.02.2022, a to:
  - Minimálně 30 dní před započítím výkopových prací stavebník požádá příslušné správní orgány obce Skršín a Mostu o povolení podle § 25 odst. 6 zákona o pozemních komunikacích ke zvláštnímu užívání komunikací.
  - Při nutnosti omezení silničního provozu, bude stavebník postupovat dle příslušného ustanovení zákona o pozemních komunikacích č. 13/1997 Sb., ve znění pozdějších předpisů.
  - Po dobu stavby používat takové mechanismy, aby nedocházelo ke znečištění přilehlých komunikací, komunikace udržovat v řádném sjízdném a schůdném stavu (budou průběžně čištěny).
  - Dojde-li k poškození okolních komunikací z důvodu stavby, budou na náklady žadatele opraveny.
  - Dojde-li k omezení silničního provozu, je nutno postupovat dle příslušného ustanovení zák.
  - Při provádění stavby bude zajištěn průjezd vozidel záchranných složek a zabezpečen přístup ke stávajícím objektům.
7. Pro umístění trasy kabelů v tělese krajské komunikace č. III/25312 platí rozhodnutí o povolení zvláštního užívání komunikace, které vydal **Magistrátu města Mostu – odbor správních činností** dne 16.05.2022 pod zn: OSČ/062587/2022/VS.
8. Pro umístění trasy kabelů v tělese místních komunikací platí rozhodnutí o povolení zvláštního užívání, které vydal **Obecní úřad ve Skršíně** dne 26.10.2022 pod čj: SRS/468/2022.

9. Podle souhlasného stanoviska **obce Skršín** vydaného dne 15.11.2022 pod čj: SRS/652/2022 platí pro provádění stavby následující podmínky:
- Stavebník s obcí Skršín vypořádá všechny vztahy plynoucí z budoucího uložení inženýrské sítě před samotným zahájením stavby, a to v podobě smlouvy o smlouvě budoucí, tam kde je to relevantní.
  - Zřízením vjezdu na staveniště nebude narušeno odvodnění místních komunikací a nebude docházet ke stékání srážkových vod na místní komunikace.
  - Případné znečištění místních komunikací během stavby bude neprodleně odstraněno.
  - Při případné realizaci zařízení staveniště na obecním pozemku nebo záboru obecního pozemku bude stavebník postupovat v souladu s řádnou povinností ohlášky záboru.
  - Stavebník je povinen zajišťovat řádnou údržbu a bezpečnost stavebních činností po celou dobu trvání stavebních činností.
  - Stavebník zabezpečí dostatečný počet nádob na odpady vzniklé při stavbě, a to do jejího úplného ukončení, a to v souladu s platnou legislativou odpadového hospodářství. Na základě žádosti Obce musí stavebník obci prokázat způsob likvidace odpadů.
  - Stavebník je povinen udržovat po celou dobu stavby uložení všech materiálů a jejich obalů tak, aby nedocházelo k znečišťování okolí.
  - Stavebník je povinen po celou dobu stavby zabezpečit všem osobám, které se na stavbě podílejí, přístup k toaletě, a to formou přenosného WC.
  - Stavebník je povinen užívat inovativních stavebních postupů, které mohou zmírnit negativní dopady stavební činnosti na životní prostředí katastru obce Skršín.
  - Stavebník je povinen informovat obec Skršín vždy minimálně 14 dní předem o počátku stavebních činností, a to písemně (elektronicky) a dodáním přesného harmonogramu prací.
  - Stavebník je povinen v místech přechodů přes místní komunikace a zpevněné plochy využívat takových postupů, které nenaruší funkční využití a estetický vzhled plochy, z důvodu realizace obnovy místních komunikací není možné souhlasit s překopy. Všechna uložení a zásahy mohou být realizována pouze podvrty. Formu očekávaného estetického vzhledu po realizaci bude určovat obec Skršín jako vlastník pozemků, nebo správce místních komunikací, na kterých se práce budou provádět. Po realizaci obnovy místních komunikací není možné, jakkoliv zasáhnout do krytu obnovené komunikace a porušit jeho celistvost.
  - Stavebník zabezpečí pasportizaci před a po stavbě, kterou po ukončení stavebních prací odevzdá obci Skršín jako prokázání splnění podmínek uvedení do původních stavů.
  - Stavebník bude bezodkladně informovat obec Skršín o každé změně proti předložené projektové dokumentaci, a to po celou dobu trvání řízení až do ukončení stavebních činností.
  - Stavebník může v zastavěných oblastech vykonávat stavební práce pouze v pracovních dnech v čase od 7:00 do 16:30 hod.
  - Přiložením tohoto souhlasného stanoviska do jakékoliv formy stavebního řízení akceptuje stavebník plný souhlas s výše uvedenými podmínkami.
10. Křížení státní silnice č. I/15 bude provedeno dle požadavků stanovených **Krajským úřadem ÚK – odbor dopravy a silničního hospodářství** v rozhodnutí vydaném dne 18.05.2022 pod značkou KUUK/072317/2022 (podkladem rozhodnutí je vyjádření ŘSD ČR, Správa Chomutov ze dne 10.05.2022).
11. Podle závazného stanoviska **vodoprávního úřadu – Magistrátu města Mostu - odbor stavební úřad** ze dne 16.01.2023, zn: OSÚ/156209/2022/KZ/S-2531 platí tyto podmínky (totožné s vyjádřením Povodí ohře, státní podnik ze dne 28.02.2022):
- Během prací nedojde ke znečištění podzemních ani povrchových vod, zvláště ne ropnými látkami.
  - Při křížení kabelového vedení s koryty vodních toků budou dodržena ustanovení ČSN 75 2130 „Křížení a souběhy vodních toků s dráhami, pozemními komunikacemi a vedeními“.
  - Křížení koryta Korozluckého potoka lze provést překopem za předpokladu, že bude po zasypání rýhy uvedeno do náležitého stavu (zhučněno, příp. stabilizováno kamenným záhozem, břehy ohumusovány a následně osety travním semenem) dle pokynu pracovníka Povodí Ohře, státního podniku, provozu Teplice (kontakt na osobu je uveden ve vyjádření Povodí Ohře, státního

podniku, které má žadatel v originále k dispozici). Tentýž pracovník Povodí Ohře, státního podniku bude přizván ke kontrole provedení stavby ještě před zasypáním rýhy v místě křížení.

- Případné napadávky ze stavební činnosti budou z koryt vodních toků neprodleně odstraněny na náklady investora stavby.
- Místo křížení bude vhodně označeno (např. patníky, tyče).
- Zahájení a ukončení prací bude s dostatečným časovým předstihem (min. 7 dní) oznámeno pracovníkovi Povodí Ohře, státního podniku (pracovník uveden ve vyjádření Povodí Ohře, státního podniku, které má žadatel v originále k dispozici).
- Po kompletním ukončení prací bude přizván pracovník Povodí Ohře, státního podniku, provozu Teplice (pracovník uveden ve vyjádření Povodí Ohře, státního podniku, které má žadatel v originále k dispozici) ke kontrole provedení stavby, kde mu bude předána dokumentace skutečného provedení stavby (ve výškovém systému Bpv). Z této kontroly bude pořízen zápis do stavebního deníku, který bude předložen ke kolaudaci stavby.

12. Stavebník je povinen realizovat stavbu dle podmínek správce krajských komunikací – **Správy a údržby silnic Ústeckého kraje, p.o., provoz Chomutov**, které jsou uvedeny ve vyjádření ze dne 06.05.2022, zn: SUSUKCV/KB/08149/2022, a to:

- Křížení komunikace č. III/25312 (ppč. 144, k.ú. Chrámcce) bude provedeno protlakem v minimální hloubce 120 cm.
- Startovací a koncové jámy budou umístěny mimo AB kryt komunikace, 2 m od hrany AB krytu za vnější hranou příkopu či v zeleném pásu min. 1,5 m od hrany AB krytu. Jámy budou dostatečně zabezpečeny proti pádu osob.
- Vykopaná zemina z výkopu nebude ukládána na AB kryt komunikace.
- Mechanizace ani jiné stroje nebudou umístěny na krajské komunikaci, vyjma provádění vlastních prací.
- Po ukončení prací budou dotčená místa uvedena do původního stavu.
- Podélné výkopy budou realizovány podél krajské komunikace č. III/25312 za příkopem či min. 1,5 m od hrany AB krytu (pouze v místech, kde to není technicky možné, 0,7 – 0,8 m od hrany AB krytu v zeleném pásu), optický kabel bude uložen v hloubce min. 1,2 m.
- Pod propustem (Korozlucký potok) bude optický kabel uložen v hloubce 2 m, aby v případě opravy propustu nebylo nutné kabel vymístit.
- Po ukončení prací bude proveden zásyp výkopu, před zásypem bude vlastník komunikace vyzván ke kontrole hloubky uložení, v opačném případě nebude dán souhlas k uvedení stavby do provozu.
- Zhotovitel stavby zajistí fotodokumentaci stavby ve fázi před zahájením stavby, během stavby (hloubka uložení kabelu), foto ukládaných vrstev a konečné úpravy. Fotodokumentace bude předána s předávacím protokolem zpět na SÚS ÚK, provoz Chomutov.
- Před započítím prací uzavře stavebník se SÚS ÚK protokol o předání a převzetí místa dotčeného stavbou.
- Dopravní řešení odsouhlasí dopravní inspektorát Policie ČR v Mostě.
- Za bezpečnost silničního provozu v době stavby zodpovídá do doby protokolárního předání dotčeného úseku silnice správci zhotovitel stavby.
- Stavbou nebude jinak narušena, poškozena či znečišťována dotčená krajská komunikace č. III/25312 včetně příslušenství, nebude narušeno její odvodnění, v opačném případě dojde k okamžité nápravě na náklady žadatele.
- Podrobné technické podmínky budou stanoveny v rámci zvláštního užívání komunikace před započítím prací.

13. Vzhledem k tomu, že se v lokalitě navržené stavby nachází podzemní a nadzemní sítě veřejné technické infrastruktury, je stavebník povinen je respektovat a při realizaci stavby je povinen dodržet podmínky vlastníků sítí, jejichž vyjádření žadatel doložil k žádosti o vydání územního rozhodnutí (viz seznam dokladů uvedený v odůvodnění rozhodnutí):

**CETIN a.s. Praha vyjádření ze dne 11.04.2022, čj: 613179/22:**

- při provádění stavby v blízkosti či ochranném pásmu sítě ve vlastnictví spol. CETIN, a.s. je nutné provádět stavbu dle požadavků vlastníka sítě (použití vhodného nářadí s vyloučením mechanizace apod.),
- v místě kolize stavby s podzemním vedením SEK dodržet ČSN 73 6005,
- postupovat dle „všeobecných podmínek ochrany SEK“, které jsou přílohou vyjádření.

**ČEPS, a.s. Praha vyjádření ze dne 04.09.2023, zn: 19070/2023/OLE (vyjádření k existenci sítí je ze dne 26.04.2022):**

- v lokalitě se nachází nadzemní vedení přenosové soustavy, ve které lze započít stavbu jen se „souhlasem s činností v ochranném pásmu“ vydaným na základě žádosti doplněné příslušnými podklady (viz vyjádření),
- ke všem stožárům vedení musí být zachován přístup a příjezd pro případ kontroly, údržby a oprav vedení, v okolí stožáru zachovat manipulační prostor pro přístup a práci těžké techniky,
- ČEPS, a.s. upozorňuje na rozvojový záměr přenosové soustavy ČR v předmětné lokalitě dle územně analytických podkladů.

**ČEPRO, a.s. Praha 7 vyjádření ze dne 17.01.2022, čj: S1/18/FR/2022:**

- v lokalitě stavby se nachází asanovaný produktovod 1x DN 300, který je již mimo provoz,
- při křížení trasy optických kabelů s produktovodem dodržet bezpečnostní vzdálenost mezi povrchy obou zařízení min. 0,5 m, křížení provést pod produktovodem pod úhlem větším než 60°,
- při křížení bude chránička pokládaných kabelů 2 m od osy potrubí.

**ČEZ Distribuce, a.s. Děčín vyjádření k existenci sítí ze dne 28.08.2023, zn: 0101996534 včetně souhlasu s činností a umístěním stavby v ochranném pásmu zařízení distribuční soustavy (nadzemní a podzemní vedení NN, VN a VVN) ze dne 30.11.2022, zn: 001129511080:**

- při práci v ochranném pásmu podzemního vedení dodržet požadavky stanovené v souhlasu, zejména zachovat hloubku a krytí stávajících kabelů VN, NN a dodržet podmínky pro jejich uložení, souběh a křížení s cizím zařízením podle ČSN 73 6005,
- trasa optických kabelů nebude uložena nad kabely ČEZ Distribuce, a.s.
- respektovat stávající kabelové skříně na hranicích přilehlých pozemků,
- před započítím stavby požádat o vytýčení podzemních kabelů NN,
- u venkovního vedení VN, NN nesmí být narušena statika podpěrných bodů, při realizaci stavby se doporučuje hranu výkopu umístit min. 1 m od základů sloupů,
- u venkovního vedení VVN nebude trasa navržených optických kabelů umístěna blíže než 5 m od podpěrného bodu při křížení a 6 m od nejbližšího krajního vodiče při souběhu,
- podmínkou pro zahájení stavby v blízkosti zařízení DS, resp. v ochranném pásmu je platné sdělení o existenci zařízení v majetku ČEZ Distribuce, a.s.
- platí další podmínky určené pro práce v ochranném pásmu zařízení, které jsou součástí souhlasu s činností v ochranném pásmu a vyjádření k existenci sítí.

**T-Mobile Czech Republic a.s. vyjádření ze dne 17.11.2022, čj: E56378/22:**

- v lokalitě stavby se nachází základnová stanice včetně její elektropřípojky (dle přiloženého zákresu se základnová stanice nachází zcela mimo trasu navržené stavby), stavebník se bude řídit pokyny dle přílohy č. 5 a 6 vyjádření.

**GasNet Služby, s.r.o., Brno vyjádření ze dne 05.05.2022 zn: 5002605370:**

- při souběhu a křížení vedení SEK se STL plynovodem včetně přípojek dodržet odstupové vzdálenosti dle ČSN 73 6005,
- před zahájením stavby provést vytýčení plynárenského zařízení v místě stavby,
- v ochranném pásmu STL plynovodu (1 m na každou stranu) nebudou umístěny pilíře, skládky materiálu a výšková úprava terénu, plynárenské zařízení musí být volně přístupné,
- dodržet další podmínky pro provádění stavby v ochranném pásmu PZ.

**Severočeské vodovody a kanalizace, a.s. Teplice vyjádření ze dne 09.05.2022 zn: O22690046760/UTPCMO/Wo:**

- při křížení sítí dodržet vzdálenosti dle ČSN 73 6005, při souběhu dodržet vzdálenosti dle zákona č. 274/2001 Sb., v platném znění,
- ke každé činnosti v ochranném pásmu zařízení SČVK a.s. přizvat zástupce společnosti,
- dodržet při provádění stavby další určené podmínky uvedené ve vyjádření.

## **ELTODO OSVĚTLENÍ, s.r.o. Praha 4 vyjádření ze dne 01.05.2022 zn: VDP\_2022\_812:**

- stavebník/zhotovitel stavby je povinen se řídit podmínkami uvedenými ve vyjádření a Všeobecnými podmínkami pro výstavbu a ochranu zařízení ve správě spol. ELTODO OSVĚTLENÍ.
14. Vzhledem k tomu, že stavba je navrhována v chráněné krajinné oblasti České středohoří, je stavebník povinen při realizaci stavby dodržet podmínky, které jsou uvedeny v závazném stanovisku vydaném **Regionální pracovištěm Správy chráněné krajinné oblasti České středohoří** dne 11.11.2022 pod čj: SR/2237/UL/2022-2, a to:
- Výkop umístěný podél komunikace na ppč. 144 v k.ú. Chrámce zasahuje do vymezené plochy změny – interakční prvek IP 3. Při stavební činnosti v blízkosti doprovodné zeleně u komunikací a dalších dřevin bude postupováno tak, aby nedocházelo k poškození stávajících dřevin, a dále bude umožněna případná výsadba nových dřevin při zakládání IP.
  - Z hlediska obecné ochrany dřevin dle § 7 zákona č. 114/1992 Sb. je třeba dodržet postupy dle standardu péče o přírodu a krajinu SPPK A01 002:2017 Ochrana dřevin při stavební činnosti.
  - Při křížení trasy vedení optických kabelů s Korozluckým potokem u hranice katastrálních území Chrámce a Dobřčice bude použit podvtř a nebude zasahováno do koryta a břehového porostu.
  - Nadbytečná zemina a materiál z výkopových prací nebudou ukládané do volné krajiny, vzniklé odpady budou z místa bezodkladně odstraněny a bude s nimi naloženo dle zákona č. 541/2020 Sb., o odpadech, v platném znění.
  - Budou přijata opatření proti případným únikům ropných látek z technologických zařízení do půdy.
15. Správcům inženýrských sítí, jejichž zařízení se v lokalitě výstavby či v její blízkosti vyskytuje, bude písemně včas oznámeno zahájení stavby.
16. Veškeré pozemky a stavby dotčené prováděním stavebních prací budou po jejich dokončení uvedeny do původního stavu.
17. Stavba bude prováděna dodavatelsky – stavebním podnikatelem. Provádět stavbu může jako zhotovitel jen stavební podnikatel, který při její realizaci zabezpečí odborné vedení provádění stavby stavbyvedoucím. Stavebním podnikatelem je osoba oprávněná k provádění stavebních a montážních prací jako předmětu své činnosti podle zvláštních předpisů. Dále je povinen zabezpečit, aby práce na stavbě, k jejichž provádění je předepsáno zvláštní oprávnění, vykonávaly jen osoby, které jsou držiteli takového oprávnění.
18. Při provádění stavby je nutno dodržet předpisy týkající se bezpečnosti práce, zejména zákona č. 309/2006 Sb., kterým se upravují další požadavky bezpečnosti a ochrany zdraví při práci v pracovněprávních vztazích a o zajištění bezpečnosti a ochrany zdraví při činnosti nebo poskytování služeb mimo pracovněprávní vztahy (zákon o zajištění dalších podmínek bezpečnosti a ochrany zdraví při práci), ve znění pozdějších předpisů, a nařízení vlády č. 591/2006 Sb., o bližších minimálních požadavcích na bezpečnost a ochranu zdraví při práci na staveništích, a dbát o ochranu osob na staveništi.
19. Stavební podnikatel je povinen pro stavbu použít jen takové výrobky, u kterých lze dokladovat, že splňují technické požadavky na výrobky dle zákona č. 22/1997 Sb., ve znění pozdějších předpisů a předpisů vydaných k jeho provádění.
20. Stavebník je povinen zajistit řádnou údržbu a sjízdnost všech jím využívaných přístupových komunikací na staveništi po celou dobu výstavby.
21. Okolí stavby nesmí být stavební činností a jejími důsledky nadměrně obtěžováno, zejména hlukem a prachem.
22. Po celou dobu provádění stavby musí být zajištěn bezpečný přístup a příjezd k sousedním pozemkům a stavbám. O případném omezení budou vlastníci sousedních pozemků a staveb včas informováni.
23. Staveniště bude řádně označeno včetně doby trvání stavebních prací.
24. Stavebník zajistí vytyčení prostorové polohy stavby oprávněným zeměměřičem.
25. Zhotovitel stavby je povinen provádět stavbu v souladu s tímto územním rozhodnutím a ověřenou dokumentací, dodržet obecné požadavky na výstavbu a zajistit povinnosti k ochraně života, zdraví, životního prostředí a bezpečnosti práce vyplývající ze zvláštních právních předpisů.

26. Zdejšímu stavebnímu úřadu bude předem písemně oznámen termín zahájení stavby a název a sídlo stavebního podnikatele, který bude stavbu provádět.

Účastníci řízení dle ustanovení § 27 odst. 1 správního řádu

(s přihlédnutím k ustanovení § 87 odst. 1 stavebního zákona)

Speednet, s.r.o., Teplice, zastoupena spol. BOHEMIATEL, s.r.o. Praha 4

Obec Skršín, Skršín č.p. 48

ČR - Ředitelství silnic a dálnic ČR s. p., Praha 4-Nusle

ÚK - Správa a údržba silnic Ústeckého kraje, příspěvková organizace, Dubí-Pozorka

### Odůvodnění

Dne 11.08.2022 podal žadatel – Speednet, s.r.o., IČO 25436660, Skupova č.p. 570/21, Trnovany, 415 01 Teplice, kterého zastupuje společnost BOHEMIATEL, s.r.o., IČO 60491515, Libušská č.p. 27/210, Praha 4-Libuš, 142 00 Praha 4, u odboru stavební úřad Magistrátu města Mostu žádost o vydání územního rozhodnutí o umístění stavby „Veřejná síť elektronických komunikací - CHRÁMCE (obec Skršín) - dle dokumentace s názvem "Bílá místa Teplicko - Chrámce" na pozemku parc. č. 126/16, 126/17, 126/22, 126/40, 137/2, 144, 145/1, 145/2, 147/1, 147/2, 149 v katastrálním území Chrámce.

Stavba je dle ustanovení § 7 odst. 2 zákona č. 127/2005 Sb., o elektronických komunikacích a o změně některých souvisejících zákonů (zákon o elektronických komunikacích) zřizována ve veřejném zájmu. Jelikož je pro získání potřebných práv k pozemku nebo stavbě pro umístění stavebního záměru stanoven účel vyvlastnění zákonem, není třeba dokládat pro vydání územního rozhodnutí souhlas vlastníka pozemku podle § 184a odst. 3 stavebního zákona.

**Vlastníci dotčených pozemků** (účastníci řízení podle § 85 odst. 2 písm. a/ stavebního zákona):

- Obec Skršín
- ÚK - Správa a údržba silnic Ústeckého kraje, příspěvková organizace, Dubí-Pozorka
- ČR - Ředitelství silnic a dálnic, státní podnik (dříve ŘSD ČR)

*Vlastnická práva k pozemkům byla ověřena v katastru nemovitostí dálkovým přístupem.*

K žádosti o vydání územního rozhodnutí předložil zástupce žadatele dokumentaci zpracovanou spol. BOHEMIATEL, s.r.o., Praha 4 v 12/2021 (08/2022), kterou autorizoval Pavel Vokrouhlík – autorizovaný technik pro technologická zařízení staveb, ČKAIT – 0011253. Současně doložil k žádosti některé další podklady stanovené ustanovením § 86 stavebního zákona.

Protože žádost nebyla úplná, zejména nebyla doložena závazná stanoviska a rozhodnutí dotčených orgánů, dokumentace nebyla zpracována podle vyhlášky o dokumentaci staveb, vyzval stavební úřad dne 08.11.2022 žadatele, aby chybějící podklady ve stanovené lhůtě doplnil a současně územní řízení přerušil. Žadatel tak z větší části podklady ve lhůtě doložil, některé doplnil následně na základě neformální výzvy.

Po doplnění veškerých podkladů stavební úřad dne 10.08.2023 oznámil zahájení územního řízení známým účastníkům řízení a dotčeným orgánům. V oznámení upozornil, že se na řízení vztahuje zákon č. 416/2009 Sb., o urychlení výstavby dopravní, vodní a energetické infrastruktury a infrastruktury elektronických komunikací (liniový zákon). Současně podle ustanovení § 87 odst. 1 stavebního zákona upustil od ústního jednání, protože mu jsou dobře známy poměry v území a žádost po doplnění poskytovala dostatečný podklad pro posouzení umístění záměru, a stanovil lhůtu, ve které mohli účastníci řízení uplatnit své námitky a dotčené orgány svá závazná stanoviska.

Vzhledem k tomu, že se jedná o řízení s velkým počtem účastníků, bylo oznámení o zahájení územního řízení doručeno účastníkům řízení podle § 85 odst. 2 písm. b) stavebního zákona veřejnou vyhláškou podle § 144 odst. 6 správního řádu. Ostatním účastníkům řízení, obci a dotčeným orgánům bylo oznámení doručováno jednotlivě.

**Stavební úřad stanovil účastníky územního řízení podle ustanovení § 85 stavebního zákona takto:**

Podle § 85 odst. 1 je kromě žadatele účastníkem řízení i obec, na jejímž území má být záměr uskutečněn. V tomto případě je jím obec Skršín, která je zároveň vlastníkem některých dotčených pozemků (zejména místních komunikací), tudíž má postavení účastníka řízení i dle § 85 odst. 2 písm. a) stavebního zákona. Dalšími takovými účastníky, tj. vlastníky dotčených pozemků a staveb jsou Ústecký

kraj, s jehož majetkem je oprávněna hospodařit Správa a údržba silnic Ústeckého kraje, příspěvková organizace a dále Česká republika, s jejímž majetkem hospodaří státní podnik Ředitelství silnic a dálnic. Kromě uvedených osob mají postavení účastníka řízení i vlastníci (správci) sítě veřejné technické infrastruktury, které se na dotčených pozemcích nacházejí, event. stavba zasahuje do jejich ochranného či bezpečnostního pásma.

Stavební úřad dále dospěl k závěru, že dle ust. § 85 odst. 2 písm. b) stavebního zákona jsou účastníky řízení i osoby, jejichž vlastnická nebo jiná věcná práva k sousedním stavbám anebo sousedním pozemkům nebo stavbám na nich mohou být územním rozhodnutím přímo dotčena. Těmto bylo oznámení o zahájení řízení doručováno veřejnou vyhláškou dle správního řádu (viz výše), zároveň takto bude doručeno i územní rozhodnutí.

*Osoby s vlastnickými nebo jinými věcnými právy k sousedním pozemkům (účastníci řízení dle § 85 odst. 2 písm. b) stavebního zákona identifikováni označením pozemků dotčených vlivem záměru):*

*st. p. č. 2/1, 2/3, 10, 11/1, 11/2, 11/3, 11/4, 12/1, 12/3, 12/4, 12/5, 12/6, 12/7, 12/8, 12/9, 12/10, 14, 43, 44, 45, 46, 47, 48, 49, 50, 51, 52, 53/2, 64/1, 64/2, poz. parc. č. 7/3, 8/1, 8/2, 12, 39/8, 39/28, 92/2, 92/3, 99/1, 99/2, 103, 115/1, 115/2, 115/3, 115/4, 126/1, 126/2, 126/3, 126/4, 126/5, 126/6, 126/7, 126/8, 126/9, 126/11, 126/13, 126/15, 126/24, 126/27, 132/1, 132/5, 155, 156 v katastrálním území Chrámce a poz. parc. č. 550/3 v katastrálním území Dobřčice u Skršína.*

*Osoby s vlastnickými nebo jinými věcnými právy k sousedním stavbám (účastníci řízení dle § 85 odst. 2 písm. b) stavebního zákona identifikováni označením staveb dotčených vlivem záměru):*

*Skršín, Chrámce č.p. 14, č.p. 6, č.p. 5, č.p. 42, č.p. 41, č.p. 40, č.p. 39, č.p. 38, č.p. 37, č.p. 36, č.p. 35, č.p. 34 a č.p. 33.*

#### **Žádost o vydání územního rozhodnutí byla doložena (i v průběhu řízení) těmito doklady:**

- osvědčení Českého telekomunikačního úřadu, odbor pro Severočeskou oblast vydané pod číslem 334 dne 31.08.2005, čj: 130234/2005-635
- souhlas starosty obce Skršín (+ vyznačen na situaci záměru) ze dne 15.11.2022, čj: SRS/652/2022
- rozhodnutí Obecního úřadu Skršín o povolení zvláštního užívání místních komunikací vydané dne 26.10.2022 pod čj: SRS/468/2022
- závazné stanovisko Magistrátu města Mostu, úřadu územního plánování, ze dne 04.03.2022 zn: MmM/024400/2022/ORaD/AH (záměr je dle územního plánu obce Skršín přípustný)
- souhrnné vyjádření Magistrátu města Mostu – odbor životního prostředí a mimořádných událostí ze dne 17.03.2022, zn: MmM/024390/2022/OŽPaMU/JS SP (nejsou dotčeny zájmy chráněné podle zákona o ochraně lesa a ZPF, o odpadech a o ovzduší; posouzení podle zákona o ochraně přírody a krajiny – viz závazné stanovisko Správy CHKO České středohoří)
- kladné stanovisko odboru správních činností Magistrátu města Mostu vydané dne 24.02.2022 zn: OSČ/024391/2022/JS
- rozhodnutí – povolení odboru správních činností Magistrátu města Mostu k umístění stavby v tělese krajské komunikace ze dne 16.05.2022, zn: OSČ/062587/VS
- závazné stanovisko odboru stavební úřad Magistrátu města Mostu, jako příslušného vodoprávního úřadu, ze dne 16.01.2023, zn: OSÚ/156209/2022/KZ/S-2531 (záměr koliduje s vodním tokem Korozluckého potoka)
- vyjádření Magistrátu města Mostu, odbor školství, kultury a sportu vydané dne 28.02.2022 pod zn: SZ-MmM/024402/2022 (záměr navržen v blízkosti památkově chráněného areálu zámku, území s možnými archeologickými nálezy)
- závazné stanovisko Správy CHKO České středohoří vydané dne 11.11.2022 pod čj: SR/2237/UL/2022-2 (záměr navržen ve IV.zóně CHKO České středohoří)
- vyjádření Povodí Ohře, státní podnik Chomutov ze dne 28.02.2022, zn: POH/10432/2022-2/032100 (uvedené podmínky jsou součástí závazného stanoviska vodoprávního úřadu)
- vyjádření Lesů ČR, státní podnik, Lesní správa Litoměřice ze dne 15.03.2022 (záměr se nedotýká zájmů ochrany lesa)
- souhlasné vyjádření Správy a údržby silnic Ústeckého kraje, p.o. Dubí ze dne 06.05.2022, zn: SUSUKCV/KB/08149/2022 (souhlas vyznačen na situaci záměru)



- vyjádření Státního pozemkového úřadu v Praze ze dne 10.05.2022 – v území se nenachází žádná stavba vodního díla – odvodňovací zařízení + souhlas na situaci záměru ze dne 21.02.2022
- rozhodnutí - povolení Krajského úřadu ÚK – odbor dopravy a silničního hospodářství ke zvláštnímu užívání státní silnice č. I/15 vydané dne 18.05.2022 pod zn: KUUK/072317/2022
- vyjádření Ředitelství silnic a dálnic ČR, správa Chomutov ke stavbě ze dne 10.05.2022, čj: RSD-30520/2022-4 (*podmínky jsou zahrnuty v rozhodnutí KÚ ÚK – odbor dopravy a SH*)
- souhlasné vyjádření Ministerstva obrany ČR, SNM, odbor ochrany územních zájmů Praha ze dne 25.03.2022, zn: ÚP-623/26-191-2021-1150
- souhlasné stanovisko Ministerstva vnitra ČR – odbor správy majetku vydané dne 07.03.2022 pod čj: MV-47777-4/OSM-2022 včetně vyjádření odboru informačních a komunikačních technologií KŘ Policie ČR v Ústí nad Labem ze dne 04.03.2022 (*bez zařízení v předmětné lokalitě*)

správci inženýrských sítí:

- vyjádření spol. CETIN a.s. k územnímu řízení ze dne 11.04.2022
- vyjádření spol. ČEPS, a.s. Praha 10 k územnímu řízení ze dne 04.09.2023 + vyjádření k existenci sítí ze dne 26.04.2022, zn: 03596/2022/OLE
- vyjádření spol. ČEPRO, a.s. k územnímu řízení ze dne 17.01.2022
- vyjádření spol. ČEZ Distribuce, a.s. k dokumentaci stavby ze dne 01.12.2022, zn: 001129511079 včetně souhlasu s činností a umístěním stavby v ochranném pásmu zařízení distribuční soustavy vydaného dne 30.11.2022 pod zn: 001129511080 (+ vyjádření k existenci DS v lokalitě ze dne 28.08.2023)
- vyjádření spol. Severočeské vodovody a kanalizace, a.s., závod Most k dokumentaci stavby ze dne 09.05.2022, zn: O22690046760/UTPCMO/Wo
- vyjádření spol. ELTODO OSVĚTLENÍ, s.r.o. k dokumentaci stavby ze dne 01.05.2022
- vyjádření spol. T-Mobile Czech Republic a.s., Praha ze dne 17.11.2022 (dle grafické přílohy se zmíněná základnová stanice nachází mimo navrženou trasu)
- vyjádření spol. GasNet Služby s.r.o. Brno k územnímu řízení ze dne 05.05.2022, zn: 5002605370
- vyjádření spol. Vodafone Czech Republic a.s. ze dne 08.11.2022 (*bez zařízení v lokalitě*)
- vyjádření spol. ČEZ ICT Services, a.s. Praha ze dne 07.11.2022 (*bez zařízení v lokalitě*)
- vyjádření spol. Telco Pro Services a.s., Děčín ze dne 07.11.2022 (*bez zařízení v lokalitě*)
- vyjádření spol. České Radiokomunikace a.s., Praha ze dne 09.11.2022 (*bez zařízení v lokalitě*)

Stavební úřad posoudil veškerá předložená stanoviska a vyjádření dotčených orgánů, zajistil jejich vzájemný soulad a připomínky zahrnul do podmínek rozhodnutí. Současně stanovenými podmínkami zabezpečil plnění požadavků vlastníků sítí technického vybavení.

Účastníci řízení neuplatnili v řízení námitky ani připomínky, které by bránily vydání tohoto územního rozhodnutí.

Umístění stavby vyhovuje technickým požadavkům na stavby stanoveným vyhláškou č. 268/2009 Sb. a obecným požadavkům na využívání území stanoveným vyhláškou č. 501/2006 Sb.

Záměr investora je v souladu s územním plánem obce Skršín (viz závazné stanovisko orgánu územního plánování, které je součástí dokladové části). Je navržen převážně v zastavěném území, zčásti v nezastavěném území. V zastavěném území se stavba umísťuje v plochách veřejného prostranství, v ploše výroby a skladování, v plochách zeleně a dopravní infrastruktury, ve všech uvedených plochách je přípustné umístění liniových staveb technické infrastruktury. V nezastavěném území lze umístit stavby veřejné technické infrastruktury v souladu s ust. § 18 odst. 5 stavebního zákona. Uvedené stavby, zařízení a jiná opatření lze v nezastavěném území umísťovat, pokud je územně plánovací dokumentace z důvodu veřejného zájmu výslovně nevylučuje. Žádné takové omezení územní plán obce Skršín neobsahuje.

Umístění záměru je v souladu s veřejnými zájmy, zejména s platným územním plánem, s požadavky na využívání území a se zájmy chráněnými zvláštními předpisy.

Odbor stavební úřad Magistrátu města Mostu posoudil umístění záměru podle § 90 stavebního zákona a rozhodl tak, jak je uvedeno ve výroku rozhodnutí, za použití ustanovení právních předpisů ve výroku uvedených.

## Poučení

Podle § 81 odst. 1 správního řádu se proti vydanému rozhodnutí mohou účastníci řízení odvolat. Odvolací lhůta činí 15 dnů ode dne oznámení rozhodnutí. O odvolání rozhoduje Krajský úřad Ústeckého kraje. Odvolání se podává u toho správního orgánu, který rozhodnutí vydal, tj. u odboru stavební úřad Magistrátu města Mostu.

Lhůta pro podání odvolání se počítá ode dne následujícího po doručení písemného vyhotovení rozhodnutí, nejpozději však po uplynutí desátého dne ode dne, kdy bylo nedoručené a uložené rozhodnutí připraveno k vyzvednutí.

Odvolání se podává s potřebným počtem stejnopisů tak, aby jeden stejnopis zůstal správnímu orgánu a aby každý účastník dostal jeden stejnopis. Nepodá-li účastník potřebný počet stejnopisů, vyhotoví je správní orgán na náklady účastníka.


Odvoláním lze napadnout výrokovou část rozhodnutí, jednotlivý výrok nebo jeho vedlejší ustanovení. Odvolání jen proti odůvodnění rozhodnutí je nepřipustné.


Územní rozhodnutí má podle § 93 odst. 1 stavebního zákona platnost 2 roky ode dne nabytí právní moci. Územní rozhodnutí nepozbývá platnosti, bylo-li v době jeho platnosti započato s využitím území pro stanovený účel v případech, kdy se povolovací rozhodnutí nebo jiný úkon nevydává.

Podmínky rozhodnutí o umístění stavby platí po dobu trvání stavby či zařízení, nedošlo-li z povahy věci k jejich konzumaci.

Podle ustanovení § 103 odst. 1 písm. f) bodu 4. stavebního zákona nevyžaduje stavba podzemního komunikačního vedení sítě elektronických komunikací stavební povolení ani ohlášení stavebnímu úřadu a lze ji tedy provést na základě pravomocného územního rozhodnutí.

V souladu s ust. § 2i zákona č. 416/2009 Sb., o urychlení výstavby dopravní, vodní a energetické infrastruktury a infrastruktury elektronických komunikací (liniový zákon) se k užívání stavby nevyžaduje kolaudační souhlas ani kolaudační rozhodnutí podle stavebního zákona. Stavebník předloží do 60 dnů ode dne zahájení užívání stavby zdejšímu stavebnímu úřadu dokumentaci skutečného provedení stavby, pokud při jejím provádění došlo k nepodstatným odchylkám oproti ověřené dokumentaci, a geometrický plán umístění stavby.

  
Ing. Jitka Karlíková  
vedoucí odboru stavební úřad  
Magistrátu města Mostu

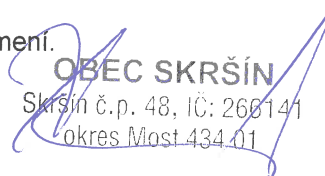


Toto rozhodnutí musí být vyvěšeno **nejméně po dobu 15 dnů** na úřední desce Magistrátu města Mostu a obecního úřadu, v jehož správním území je stavba navržena. Poslední den této lhůty je dnem doručení. Po uplynutí této lhůty bude potvrzené rozhodnutí vráceno zpět stavebnímu úřadu.

Vyvěšeno dne 3. 6. 2024

Sejmuto dne 18. 6. 2024

Razítko a podpis orgánu, který zajišťuje vyvěšení a sejmutí oznámení.

  
OBEC SKRŠÍN  
Skršín č.p. 48, IČ: 266141  
okres Most 434 01

## **Poplatek**

Správní poplatek podle zákona č. 634/2004 Sb., o správních poplatcích, položky 17 odst. 1 písm. e) ve výši 1 000 Kč byl uhrazen.

**Příloha pro zástupce žadatele** (obdrží po nabytí právní moci tohoto rozhodnutí)  
ověřená dokumentace pro vydání územního rozhodnutí

## **Obdrží**

K vyvěšení na úřední desce  
Mm Most – odbor stavební úřad  
Obecní úřad ve Skršíně

Účastníci řízení (podle § 85 odst. 1 a odst. 2 písm. a/ stavebního zákona):

- 1. BOHEMIATEL, s.r.o., IDDS: 4mqsbwz**  
sídlo: Libušská č.p. 27/210, Praha 4-Libuš, 142 00 Praha 4  
**zastoupení pro: Speednet, s.r.o., Skupova č.p. 570/21, Trnovany, 415 01 Teplice**
2. Obec Skršín, IDDS: c35a35a  
sídlo: Skršín č.p. 48, 434 01 Most
3. ČR - Ředitelství silnic a dálnic ČR, IDDS: zjq4rhz  
sídlo: Na Pankráci č.p. 546/56, 140 00 Praha 4-Nusle
4. ÚK - Správa a údržba silnic Ústeckého kraje, příspěvková organizace, IDDS: 6hevxe  
sídlo: Ruská č.p. 260/13, Dubí-Pozorka, 417 03 Pozorka
5. CETIN a.s., IDDS: qa7425t  
sídlo: Českomoravská č.p. 2510/19, 190 00 Praha 9-Libeň
6. ČEZ Distribuce, a. s., IDDS: v95uqfy  
sídlo: Teplická č.p. 874/8, Děčín IV-Podmokly, 405 02 Děčín
7. GasNet Služby, s.r.o., IDDS: jnnyjs6  
sídlo: Plynárenská č.p. 499/1, Zábrdovice, 602 00 Brno
8. Severočeská vodárenská společnost a.s., IDDS: 7egf9my  
sídlo: Přítkovská č.p. 1689/14, Trnovany, 415 01 Teplice
9. ČEPS, a.s., IDDS: secddqd  
sídlo: Elektrárenská č.p. 774/2, Praha 10-Michle, 101 00 Praha 10
10. ČEPRO, a.s., IDDS: hk3cdqj  
sídlo: Dělnická č.p. 213/12, 170 00 Praha 7-Holešovice
11. ELTODO OSVĚTLENÍ, s.r.o., IDDS: k3h3xq2  
sídlo: Novodvorská č.p. 1010/14, Praha 4-Lhotka, 142 00 Praha 4

Účastníci řízení podle § 85 odst. 2 písm. b) stavebního zákona

Oznámení se doručuje veřejnou vyhláškou podle § 144 odst. 6 správního řádu

## Dotčené orgány:

Obecní úřad Skršín, IDDS: c35a35a  
sídlo: Skršín č.p. 48, 434 01 Most

Agentura ochrany přírody a krajiny České republiky, Správa CHKO České středohoří, IDDS: dkkdkdj  
sídlo: Michalská č.p. 260/14, Litoměřice-Město, 412 01 Litoměřice

Krajské ředitelství policie Ústeckého kraje, územní odbor Most, dopravní inspektorát, IDDS: a64ai6n  
sídlo: Václava Řezáče č.p. 224/3, 434 01 Most

Krajský úřad Ústeckého kraje, odbor dopravy a silničního hospodářství, IDDS: t9zbsva  
sídlo: Velká Hradební č.p. 3118/48, Ústí nad Labem-centrum, 400 01 Ústí nad Labem

Magistrát města Mostu, odbor rozvoje a dotací, Radniční č.p. 1/2, 434 01 Most

Magistrát města Mostu, odbor správních činností, Radniční č.p. 1/2, 434 01 Most

Magistrát města Mostu, odbor školství, kultury a sportu, Radniční č.p. 1/2, 434 01 Most

Magistrát města Mostu, odbor životního prostředí a MU, Radniční č.p. 1/2, 434 01 Most

Ostatní:

Severočeské vodovody a kanalizace, a.s., IDDS: f7rf9ns  
sídlo: Přítkovská č.p. 1689, Trnovany, 415 50 Teplice

Povodí Ohře, státní podnik, IDDS: 7ptt8gm  
sídlo: Bezručova č.p. 4219, 430 03 Chomutov

Ústav archeologické památkové péče severozápadních Čech, v. v. i., IDDS: b2cjuai  
sídlo: Jana Žižky č.p. 835/9, 434 01 Most

T-Mobile Czech Republic a.s., IDDS: ygwch5i  
sídlo: Tomíčkova č.p. 2144/1, Praha 4-Chodov, 148 00 Praha 4

